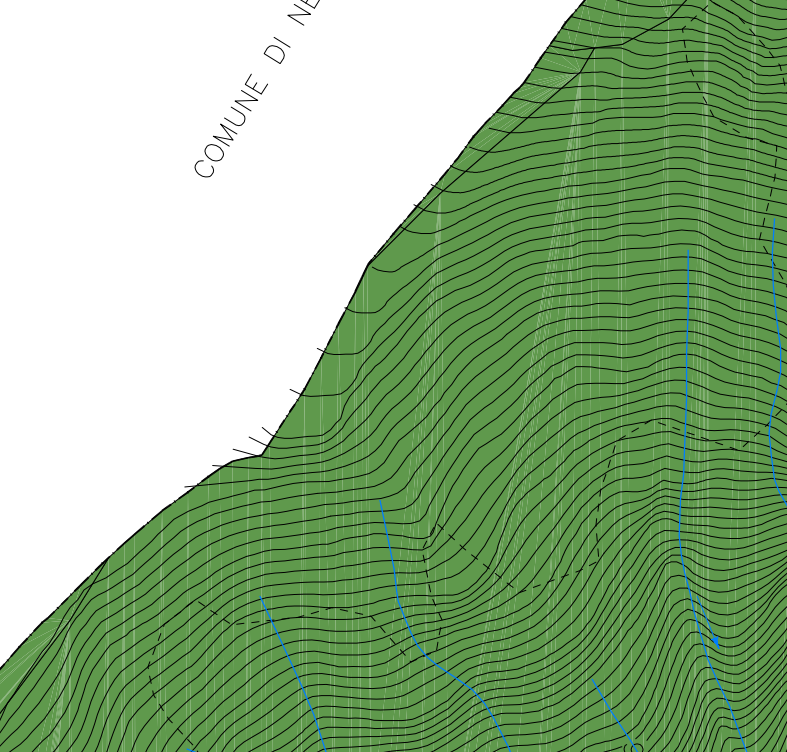
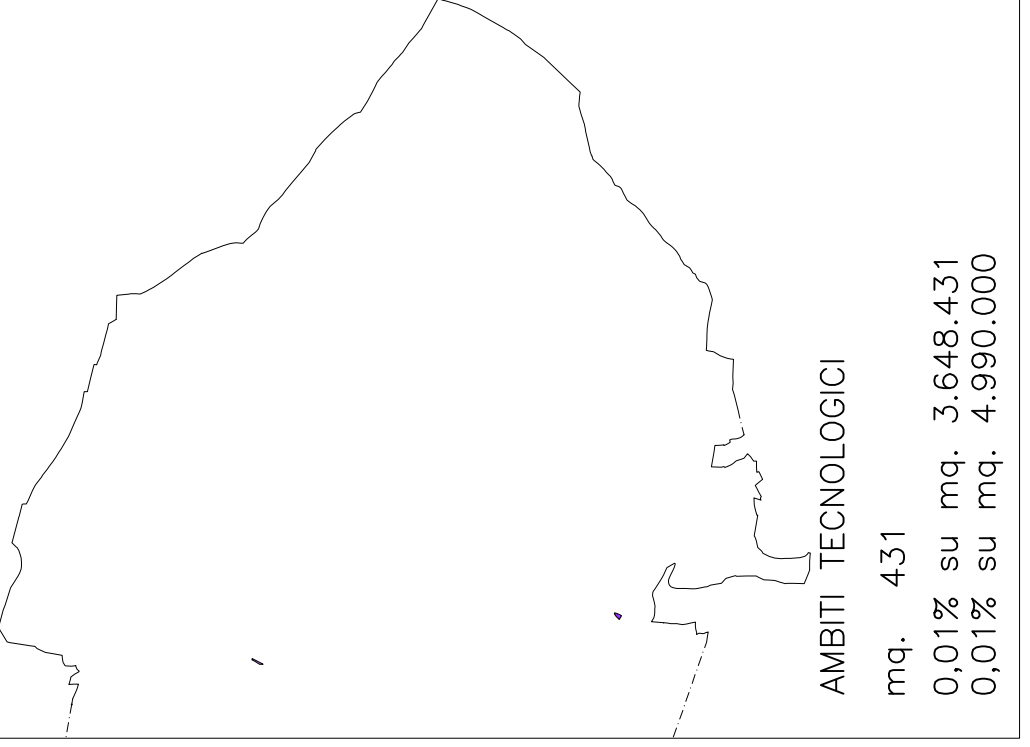
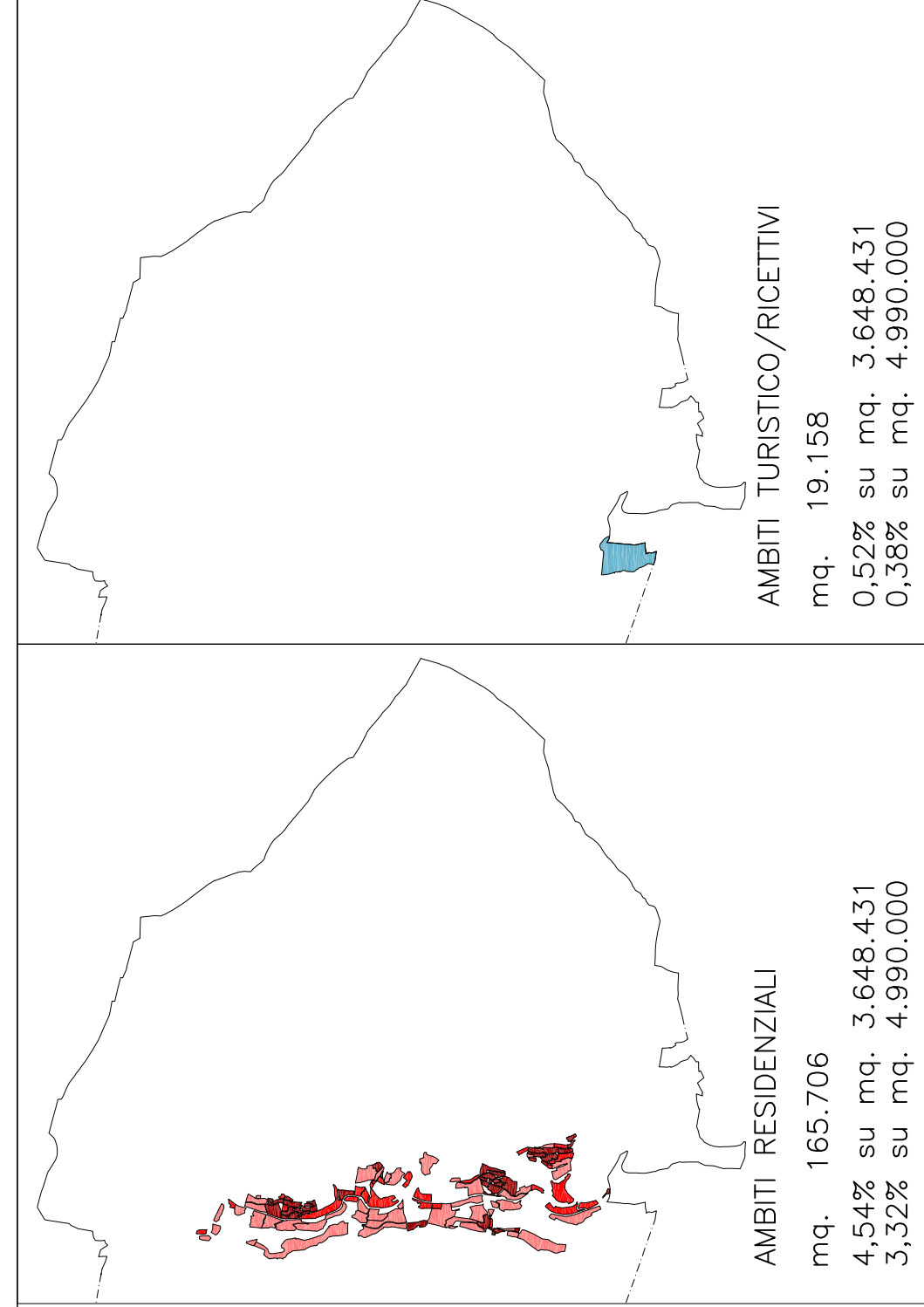


**LEGENDA :**

- A BASSA DENSITA' < MC/MQ 1,00
- A MEDIA DENSITA' > MC/MQ 1,00 E < MC/MQ 1,50
- AD ALTA DENSITA' > MC/MQ 1,50
- A BASSA DENSITA' < MC/MQ 1,00
- NON EDIFICATI
- EDIFICATI
- NON EDIFICATI
- EDIFICATI
- NON EDIFICATI
- EDIFICATI
- NON EDIFICATI
- EDIFICATI



Comune di Pognana Lario  
(Provincia di Como)



**PIANO DI GOVERNO DEL TERRITORIO**

**DOCUMENTO DI PIANO**  
FASE RICOGNITIVA - CONOSCITIVA

ANALISI DEI FENOMENI TERRITORIALI  
Verifica Uso del Suolo  
Sistema urbano ed agricolo, quadro delle destinazioni funzionali

**A4.3**

SCALA: 1: 4.000

settembre 2009

Progettazione urbanistica:  
Dott. arch. Giuseppe Tetamanti iscr. albo di Como n° 165-A  
Dott. arch. Giovanna Moretti iscr. albo di Como n° 1984-A  
con  
Dott. arch. Nicola Tetamanti iscr. albo di Como n° 2254-A

Valutazione Ambientale Strategica I.A.S.:

Dott. arch. Giuseppe Tetamanti iscr. albo di Como n° 165-A  
Dott. arch. Giovanna Moretti iscr. albo di Como n° 1984-A  
Dott. arch. Marco Malinverno iscr. albo di Como n° 2121-A

PROGETTO	D.C.C. 02.02.2009 n° 2
COMPATIBILITA' P.T.C.P.	09.06.2009 n. 232/2923
OSSEVAZIONI APPROVAZIONE	D.C.C. 31.08.2009 n° 20

Il Sindaco Il Segretario Comunale

COORDINATE TERRITORIALI STATISTICHE (fonte ISTAT)

mq. 3.648.431 – superficie terrestre  
mq. 1.341.569 – superficie locale  
mq. 4.990.000 – superficie complessiva

